















「まるっと最上川」正誤表

掲載頁	読者の皆様からのご指摘	正	誤												
7	「水窪ダム」が記載されていない。	最上川流域には大小たくさんのダムがあり、略図中には記載しきれません。そのため、河川を管理している国土交通省と山形県のダムだけを記載しています。													
7	「糠野目水辺の楽校」の位置が違う。														
7	「砂川」の位置が違う。														
11	「最上小国川ダム」の位置が違う。														
13	藤島川源流部が流域外へはみ出している。														
24	直江兼続の生年・没年が違う。	1560～1620	1546～1614												
29	昭和50年(1975)8月6日 災害の様子の中の記載が違う。	昭和51年(1976)	昭和51年(1996)												
30	昭和51年(1976)8月5日～7日 災害の様子の写真の見出しが違う。	<table border="1"> <thead> <tr> <th>発生日</th> <th>災害の様子</th> </tr> </thead> <tbody> <tr> <td>8月5日～7日</td> <td>県北部を中心に水害が発生。  昭和50年8月 真室川町 昭50</td> </tr> <tr> <td>8月8日～9日</td> <td>庄内地方を中心に大雨が降り、酒田</td> </tr> </tbody> </table>	発生日	災害の様子	8月5日～7日	県北部を中心に水害が発生。  昭和50年8月 真室川町 昭50	8月8日～9日	庄内地方を中心に大雨が降り、酒田	<table border="1"> <thead> <tr> <th>発生日</th> <th>災害の様子</th> </tr> </thead> <tbody> <tr> <td>8月5日～7日</td> <td>県北部を中心に水害が発生。  昭和51年8月 真室川町 昭51</td> </tr> <tr> <td>8月8日～9日</td> <td>庄内地方を中心に大雨が降り、酒田</td> </tr> </tbody> </table>	発生日	災害の様子	8月5日～7日	県北部を中心に水害が発生。  昭和51年8月 真室川町 昭51	8月8日～9日	庄内地方を中心に大雨が降り、酒田
発生日	災害の様子														
8月5日～7日	県北部を中心に水害が発生。  昭和50年8月 真室川町 昭50														
8月8日～9日	庄内地方を中心に大雨が降り、酒田														
発生日	災害の様子														
8月5日～7日	県北部を中心に水害が発生。  昭和51年8月 真室川町 昭51														
8月8日～9日	庄内地方を中心に大雨が降り、酒田														

※誤りのありました記述につきましては、改訂の際に修正いたします。不正確な記載がありましたこととお詫び申し上げます。